



Общество с ограниченной ответственностью
«Газпром проектирование»

Генеральный заказчик – ООО «Газпром межрегионгаз»

Газопровод межпоселковый от с.Карекадани – с.Хаджалте
Левашинского района Республики Дагестан

Договор №18-197/21 от 10.12.2021

**Раздел 1. Часть 1. Книга 1. Проект планировки территории и
проект межевания территории.**

Проект планировки территории. Основная часть

3018.085.ДПТ.0/0.1293-ППТ.ОЧ

Том 1

Инов. № подл.	Подпись и дата	Взам. инв. №



Общество с ограниченной ответственностью
«Газпром проектирование»

Генеральный заказчик – ООО «Газпром межрегионгаз»

Газопровод межпоселковый от с.Карекадани – с.Хаджалте
Левашинского района Республики Дагестан

Договор №18-197/21 от 10.12.2021

Раздел 1. Часть 1. Книга 1. Проект планировки территории и
проект межевания территории.

Проект планировки территории. Основная часть

3018.085.ДПТ.0/0.1293-ППТ.ОЧ

Том 1

Главный инженер
Санкт-Петербургского филиала

Н.Е. Кривенко

Главный инженер проекта

Д.Б. Сайко



Изн. № подл.	
Подпись и дата	
Взам. инв. №	



ООО «СтройГазКомплект»

Свидетельство № П-3-16-1415 от 14.01.2016 г.

Заказчик - ООО «Газпром проектирование»

**Газопровод межпоселковый от с.Карекадани – с.Хаджалте
Левашинского района Республики Дагестан**

**Раздел 1. Часть 1. Книга 1. Проект планировки территории и проект межевания
территории.**

Проект планировки территории. Основная часть

3018.085.ДПТ.0/0.1293-ППТ.ОЧ

Том 1

Инв. № подл.	
Подп. и дата	
Взам. инв. №	

Директор

Главный инженер проекта



А. П. Плисс

А. Ж. Сипьянов

2023



**Общество с ограниченной ответственностью
Проектный институт «Тамбовсельхозтехпроект»**

**Регистрационный номер члена саморегулируемой организации в реестре
членов №075 от 04 апреля 2019 г.**

Подрядчик – ООО «СтройГазКомплект»

**Газопровод межпоселковый от с.Карекадани – с.Хаджалте
Левашинского района Республики Дагестан**

**Раздел 1. Часть 1. Книга 1. Проект планировки территории и проект
межевания территории.**

Проект планировки территории. Основная часть

3018.085.ДПТ.0/0.1293-ППТ.ОЧ

Том 1

Инов. № подл.	6361
Подп. и дата	
Взам. инв. №	

Главный инженер

Главный инженер проекта





А.В. Иванов

Л.Н. Селюкова

2023

Обозначение		Наименование						Примечание					
1		2						3					
3018.085.ДПТ.0/0.1293-С		Содержание тома						3					
3018.085.ДПТ.0/0.1293-СД		Состав документации						4					
3018.085.ДПТ.0/0.1293-ППТ.ОЧ лист 1-7		Проект планировки территории. Графическая часть											
		Чертеж границ зон планируемого размещения линейного объекта 1:1000						5-11					
		1 Положение о размещении линейного объекта						12					
		1.1 Наименование, основные характеристики (категория, протяженность, проектная мощность, пропускная способность, грузонапряженность, интенсивность движения) и назначение планируемых для размещения линейных объектов, а также линейных объектов, подлежащих реконструкции в связи с изменением их местоположения						12					
		1.2 Перечень субъектов Российской Федерации, перечень муниципальных районов, городских округов в составе субъектов Российской Федерации, перечень поселений, населенных пунктов, внутригородских территорий городов федерального значения, на территориях которых устанавливаются зоны планируемого размещения линейных объектов						12					
		1.3 Перечень координат характерных точек границ зон планируемого размещения линейных объектов						13					
		1.4 Перечень координат характерных точек границ зон планируемого размещения линейных объектов, подлежащих реконструкции в связи с изменением их местоположения						17					
		1.5 Предельные параметры разрешенного строительства, реконструкции объектов капитального строительства, входящих в состав линейных объектов в границах зон их планируемого размещения						17					
		1.6 Информация о необходимости осуществления мероприятий по защите сохраняемых объектов капитального строительства (здание, строение, сооружение, объекты, строительство которых не завершено), существующих и строящихся на момент подготовки проекта планировки территории, а также объектов капитального строительства, планируемых к строительству в соответствии с ранее утвержденной документацией по планировке территории, от возможного негативного воздействия в связи с размещением линейных объектов						18					
		1.7 Информация о необходимости осуществления мероприятий по сохранению объектов культурного наследия от возможного негативного воздействия в связи с размещением линейных объектов						18					
		1.8 Информация о необходимости осуществления мероприятий по охране окружающей среды						19					
		1.9 Информация о необходимости осуществления мероприятий по защите территории от чрезвычайных ситуаций природного и техногенного характера, в том числе по обеспечению пожарной безопасности и гражданской обороне						19					
Взам. инв. №													
Подп. и дата													
Изм.	Кол.	Лист	№ док.	Подпись	Дата	3018.085.ДПТ.0/0.1293-ППТ.ОЧ-С							
Инд. № подл.	6361	Разраб.		Зотова				Стадия		Лист		Листов	
		Проверил		Жеребятъева				ДПТ		1		1	
		Н. контр.		Карнищева				Содержание тома		ООО ПИ "Тамбовсельхозтехпроект"			

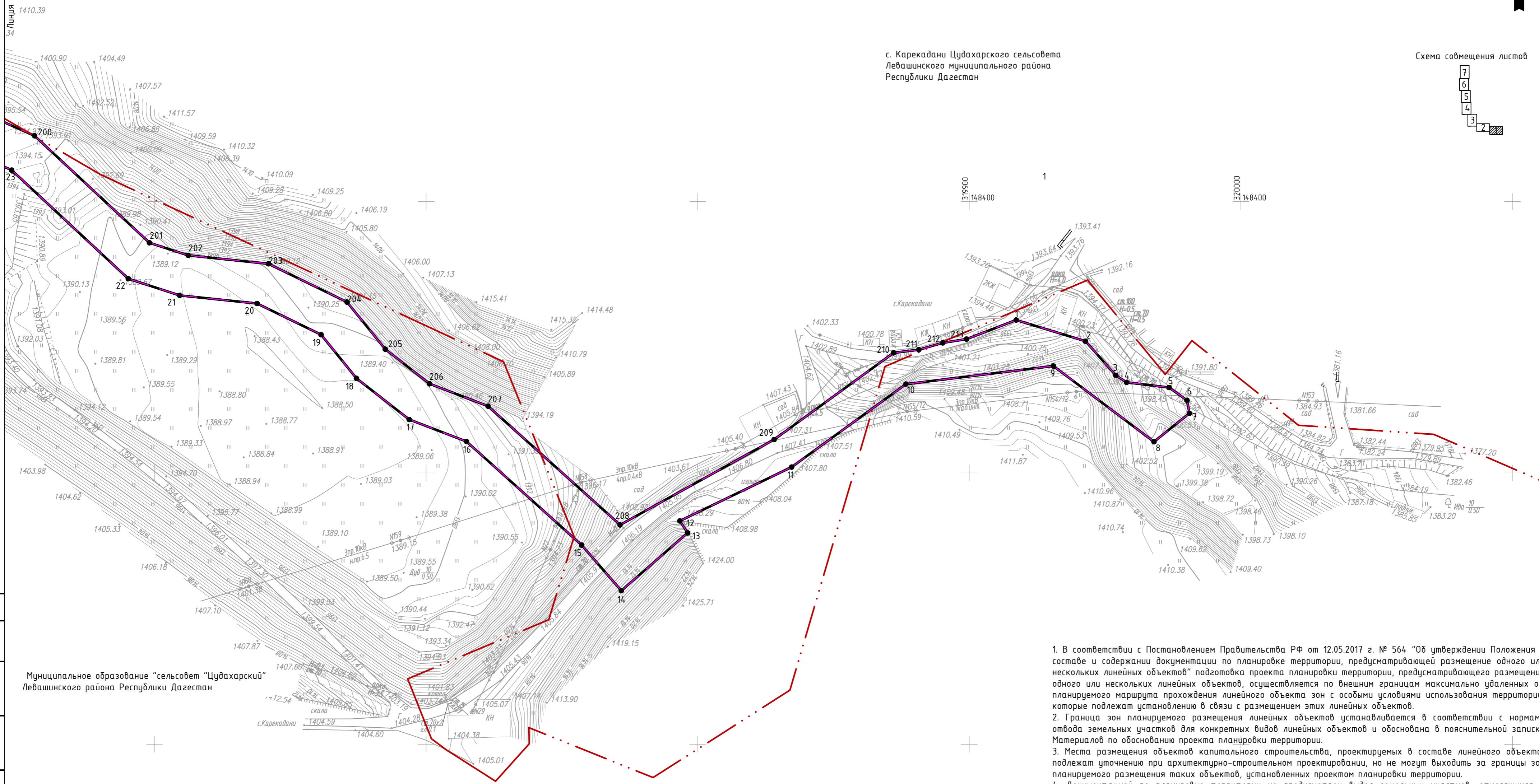
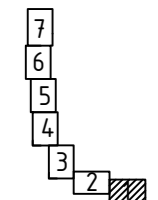
Номер тома	Обозначение	Наименование	Примечание
1	3018.085.ДПТ.0/0.1293-ППТ.ОЧ	Раздел 1. Часть 1. Книга 1. Проект планировки территории и проект межевания территории. Проект планировки территории. Основная часть.	
2	3018.085.ДПТ.0/0.1293-ППТ.МО	Раздел 1. Часть 1. Книга 2. Проект планировки территории и проект межевания территории. Проект планировки территории. Материалы по обоснованию.	
3	3018.085.ДПТ.0/0.1293-ПМТ.ОЧ	Раздел 1. Часть 1. Книга 3. Проект планировки территории и проект межевания территории. Проект межевания территории. Основная часть.	
4	3018.085.ДПТ.0/0.1293-ПМТ.МО	Раздел 1. Часть 1. Книга 4. Проект планировки территории и проект межевания территории. Проект межевания территории. Материалы по обоснованию.	

Взам. инв. №	Подп. и дата							3018.085.ДПТ.0/0.1293- СД	Стадия	Лист	Листов
Инав. № подл.	6361	ГИП	Селюкова			Состав документации			ООО ПИ "Тамбовсельхозтехпроект"		
Н. контр.	Карнишева										



с. Карекадани Цудахарского сельсовета
Левашинского муниципального района
Республики Дагестан

Схема совмещения листов



Муниципальное образование "сельсовет "Цудахарский"
Левашинского района Республики Дагестан

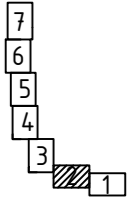
1. В соответствии с Постановлением Правительства РФ от 12.05.2017 г. № 564 "Об утверждении Положения о составе и содержании документации по планировке территории, предусматривающей размещение одного или нескольких линейных объектов" подготовка проекта планировки территории, предусматривающего размещение одного или нескольких линейных объектов, осуществляется по внешним границам максимально удаленных от планируемого маршрута прохождения линейного объекта зон с особыми условиями использования территории, которые подлежат установлению в связи с размещением этих линейных объектов.
2. Граница зон планируемого размещения линейных объектов устанавливается в соответствии с нормами отвода земельных участков для конкретных видов линейных объектов и обоснована в пояснительной записке Материалов по обоснованию проекта планировки территории.
3. Места размещения объектов капитального строительства, проектируемых в составе линейного объекта, подлежат уточнению при архитектурно-строительном проектировании, но не могут выходить за границы зон планируемого размещения таких объектов, установленных проектом планировки территории.
4. Документацией по планировке территории не предусмотрен выдел земельных участков, относящихся к землям общего пользования, вследствие чего красные линии не устанавливаются и чертеж красных линий не разрабатывается.
5. Чертеж границ зон планируемого размещения линейных объектов, подлежащих реконструкции в связи с изменением их местоположения, не разрабатывается в связи с отсутствием таких объектов.
6. Система координат МСК - 05 (зона 1), система высот - Балтийская, 1977 г.

УСЛОВНЫЕ ОБОЗНАЧЕНИЯ:

	граница территории, в отношении которой осуществляется подготовка проекта планировки
	граница зоны планируемого размещения линейного объекта
	обозначение и номер характерной точки границы зоны планируемого размещения линейного объекта
	граница населенных пунктов

3018.085.ДПТ.0/0.1293-ППТ.04.ГЧ									
Газопровод межпоселковый с.Карекадани - с.Хаджалте Левашинского района Республики Дагестан									
Изм.	Колуч.	Лист	№ док	Подп.	Дата	Проект планировки территории. Графическая часть	Стадия	Лист	Листов
ГИП	Селюкова				02.11.23		ДПТ	1	7
Нач. отд.	Рябов				02.11.23				
Разраб.	Кокорева				02.11.23				
Н. контр.	Карнишева				02.11.23	Чертеж границ зон планируемого размещения линейного объекта М 1:1000	ООО ПИ "Тамбовсельхозтехпроект"		

Схема совмещения листов



с. Карекадани Цудахарского сельсовета
Левашинского муниципального района
Республики Дагестан

Муниципальное образование "сельсовет "Цудахарский"
Левашинского района Республики Дагестан



Линия совмещения с листом 1

Согласовано
Взам. инв. №
Подп. и дата
Инв. № подл.

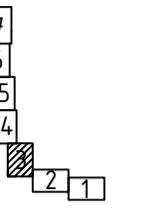
УСЛОВНЫЕ ОБОЗНАЧЕНИЯ:

- граница территории, в отношении которой осуществляется подготовка проекта планировки
- граница зоны планируемого размещения линейного объекта
- обозначение и номер характерной точки границы зоны планируемого размещения линейного объекта
- граница населенных пунктов

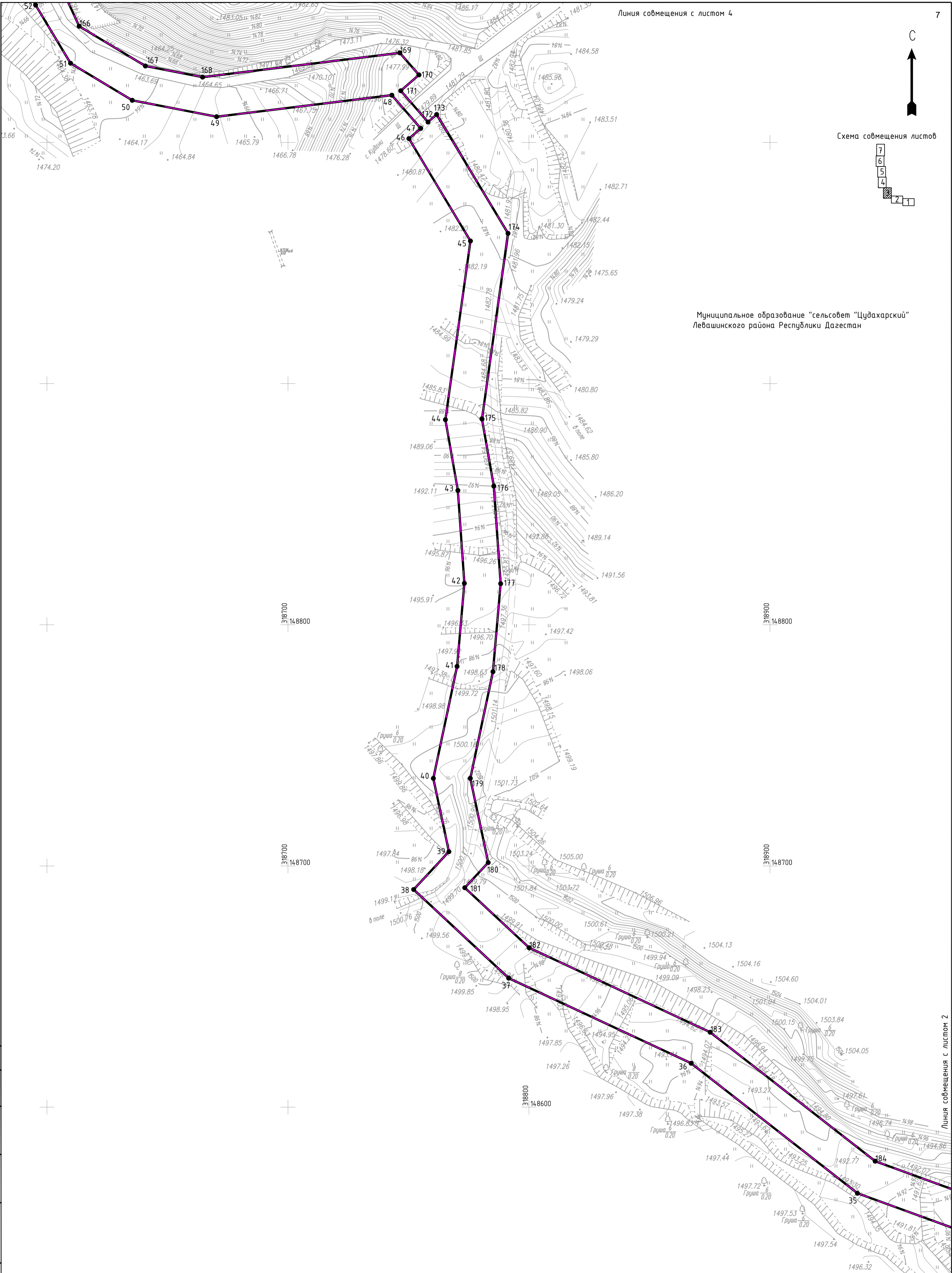
3018.085.ДПТ.0/0.1293-ППТ.04.ГЧ						
Газопровод межпоселковый с.Карекадани - с.Хаджалте Левашинского района Республики Дагестан						
Изм.	Колуч.	Лист	№ док.	Подп.	Дата	
ГИП	Селюкова			<i>Селюкова</i>	02.11.23	
Нач. отд.	Рябов			<i>Рябов</i>	02.11.23	
Разраб.	Кокорева			<i>Кокорева</i>	02.11.23	
Н. контр.	Карнишева			<i>Карнишева</i>	02.11.23	
Проект планировки территории. Графическая часть				Стадия	Лист	Листов
				ДПТ	2	
Чертеж границ зон планируемого размещения линейного объекта М 1:1000				ООО ПИ "Тамбовсельхозтехпроект"		



Схема совмещения листов



Муниципальное образование "сельсовет "Цудахарский"
Левашинского района Республики Дагестан



Согласовано	
Подп. и дата	
Инв. № подл.	

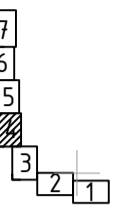
- УСЛОВНЫЕ ОБОЗНАЧЕНИЯ:**
- граница территории, в отношении которой осуществляется подготовка проекта планировки
 - граница зоны планируемого размещения линейного объекта
 - обозначение и номер характерной точки границы зоны планируемого размещения линейного объекта
 - граница населенных пунктов

3018.085.ДПТ.0/0.1293-ППТ.04.ГЧ			
Газопровод межпоселковый с.Карекадани - с.Хаджалте Левашинского района Республики Дагестан			
Изм.	Колуч.	Лист	№ док.
ГИП	Селюкова		
Нач. отд.	Рябов		
Разраб.	Кокорева		
Н. контр.	Карнишева		
		Подп.	Дата
		<i>Селюкова</i>	02.11.23
		<i>Рябов</i>	02.11.23
		<i>Кокорева</i>	02.11.23
		<i>Карнишева</i>	02.11.23
Проект планировки территории. Графическая часть		Стадия	Лист
		ДПТ	3
Чертеж границ зон планируемого размещения линейного объекта М 1:1000		000 ПИ "Тамбовсельхозтехпроект"	

Линия совмещения с листом 2



Схема совмещения листов



Муниципальное образование "сельсовет "Цудахарский"
Левашинского района Республики Дагестан



Линия совмещения с листом 3

УСЛОВНЫЕ ОБОЗНАЧЕНИЯ:

- граница территории, в отношении которой осуществляется подготовка проекта планировки
- граница зоны планируемого размещения линейного объекта
- обозначение и номер характерной точки границы зоны планируемого размещения линейного объекта
- граница населенных пунктов

3018.085.ДПТ.0/0.1293-ППТ.04.ГЧ

Газопровод межпоселковый с.Каракаданы - с.Хаджалте Левашинского района Республики Дагестан

Изм. Кол-во Лист № док. Подп. Дата

ГИП Селюкова № док. 02.11.23

Нач. отд. Рябов № док. 02.11.23

Разраб. Кокорева № док. 02.11.23

Н. контр. Карнишева № док. 02.11.23

Проект планировки территории.
Графическая часть

Стадия	Лист	Листов
ДПТ	4	

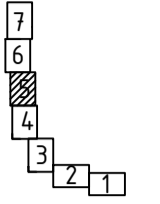
Чертеж границ зон планируемого размещения линейного объекта М 1:1000

000 ПИ
"Тамбовсельхозтехпроект"

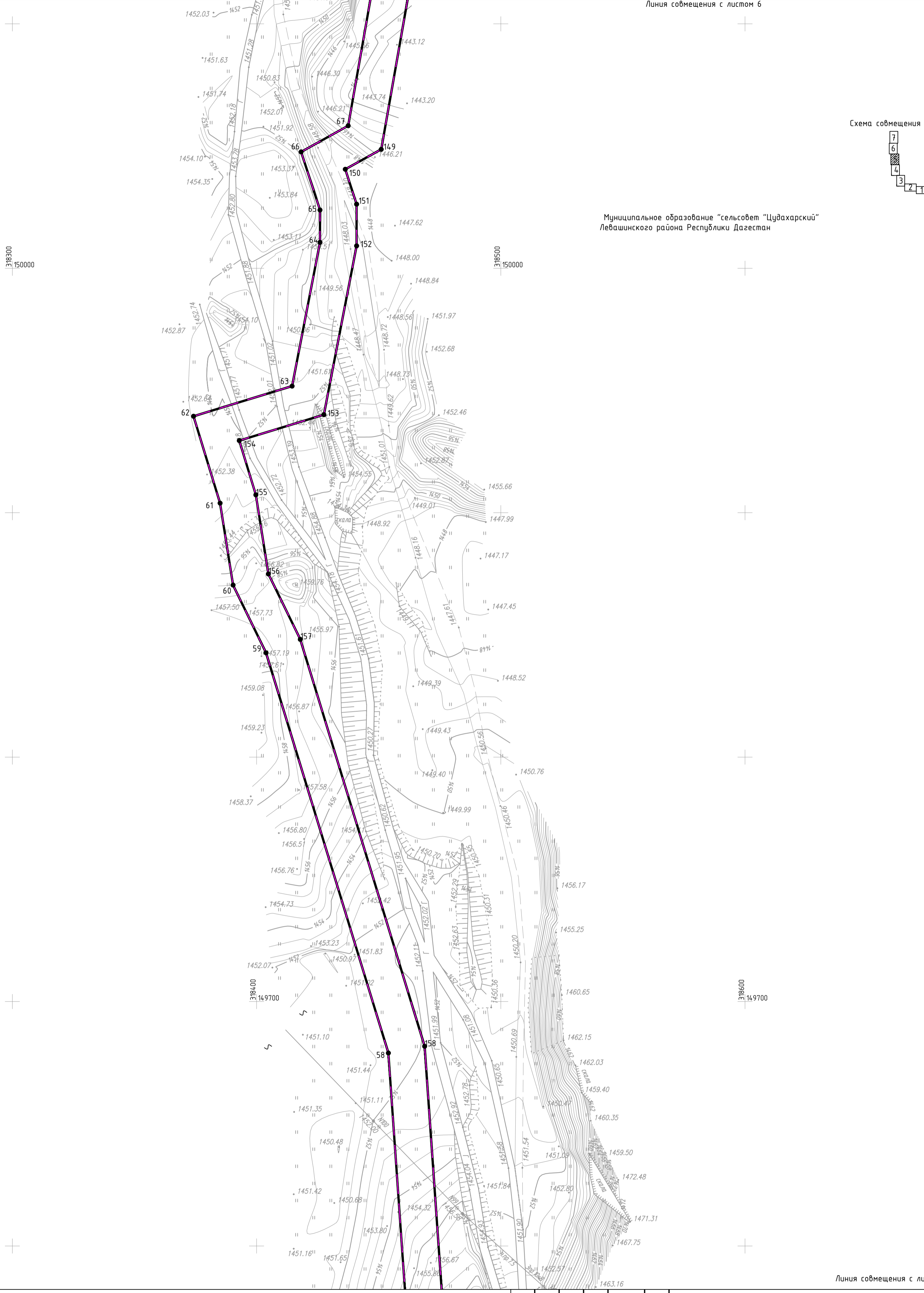
Согласовано	
Подп. и дата	
Взам. инв. №	
Инв. № подл.	



Схема совмещения листов



Муниципальное образование "сельсовет "Цудахарский"
Левашинского района Республики Дагестан



Линия совмещения с листом 4

Согласовано	
Подп. и дата	
Взам. инб. №	
Инб. № подл.	

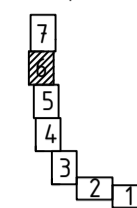
УСЛОВНЫЕ ОБОЗНАЧЕНИЯ:

	граница территории, в отношении которой осуществляется подготовка проекта планировки
	граница зоны планируемого размещения линейного объекта
	обозначение и номер характерной точки границы зоны планируемого размещения линейного объекта
	граница населенных пунктов

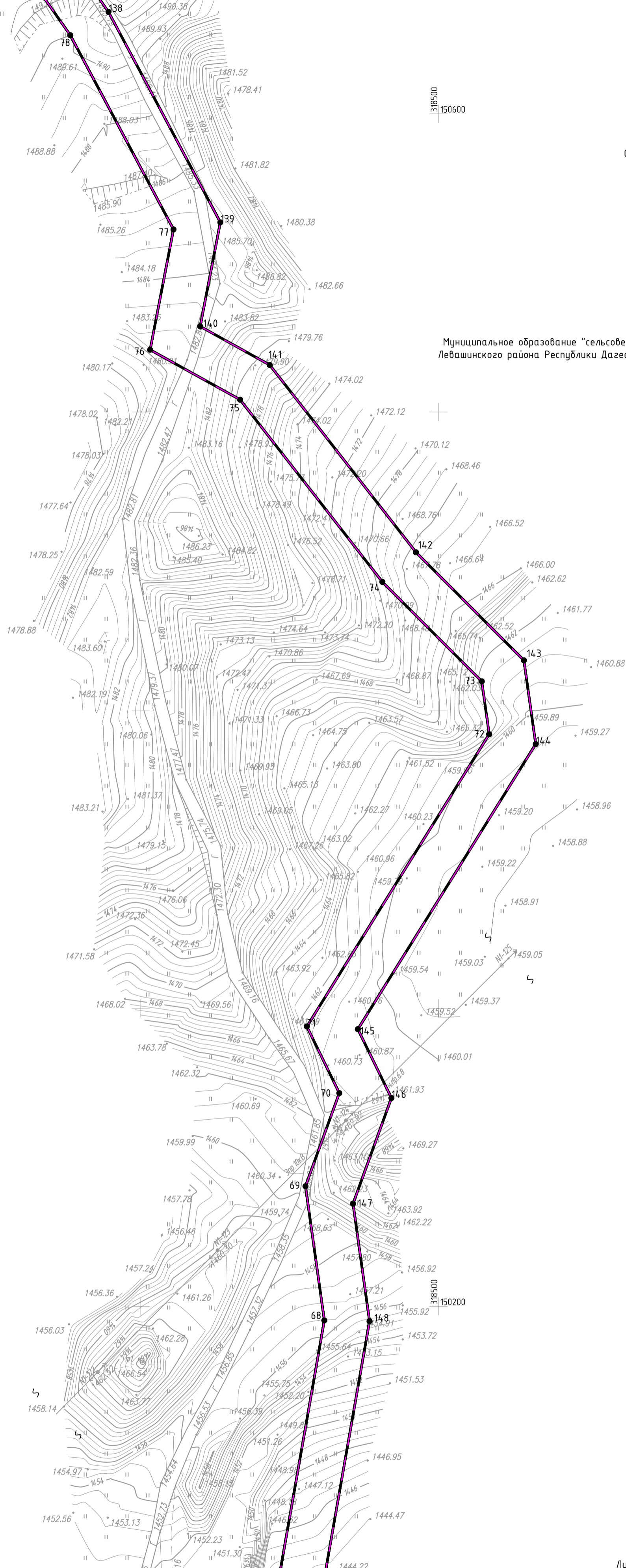
3018.085.ДПТ.0/0.1293-ППТ.04.ГЧ						
Газопровод межпоселковый с.Карекадани - с.Хаджалте Левашинского района Республики Дагестан						
Изм.	Колуч.	Лист	№ док.	Подп.	Дата	
ГИП	Селюкова				02.11.23	
Нач. отд.	Рябов				02.11.23	
Разраб.	Кокорева				02.11.23	
Н. контр.	Карнишева				02.11.23	
Проект планировки территории. Графическая часть				Стадия	Лист	Листов
				ДПТ	5	
Чертеж границ зон планируемого размещения линейного объекта М 1:1000				000 ПИ "Тамбовсельхозтехпроект"		



Схема совмещения листов



Муниципальное образование "сельсовет "Цудахарский"
Левашинского района Республики Дагестан



Линия совмещения с листом 5

Согласовано	
Подп. и дата	
Инв. № по бл.	

УСЛОВНЫЕ ОБОЗНАЧЕНИЯ:

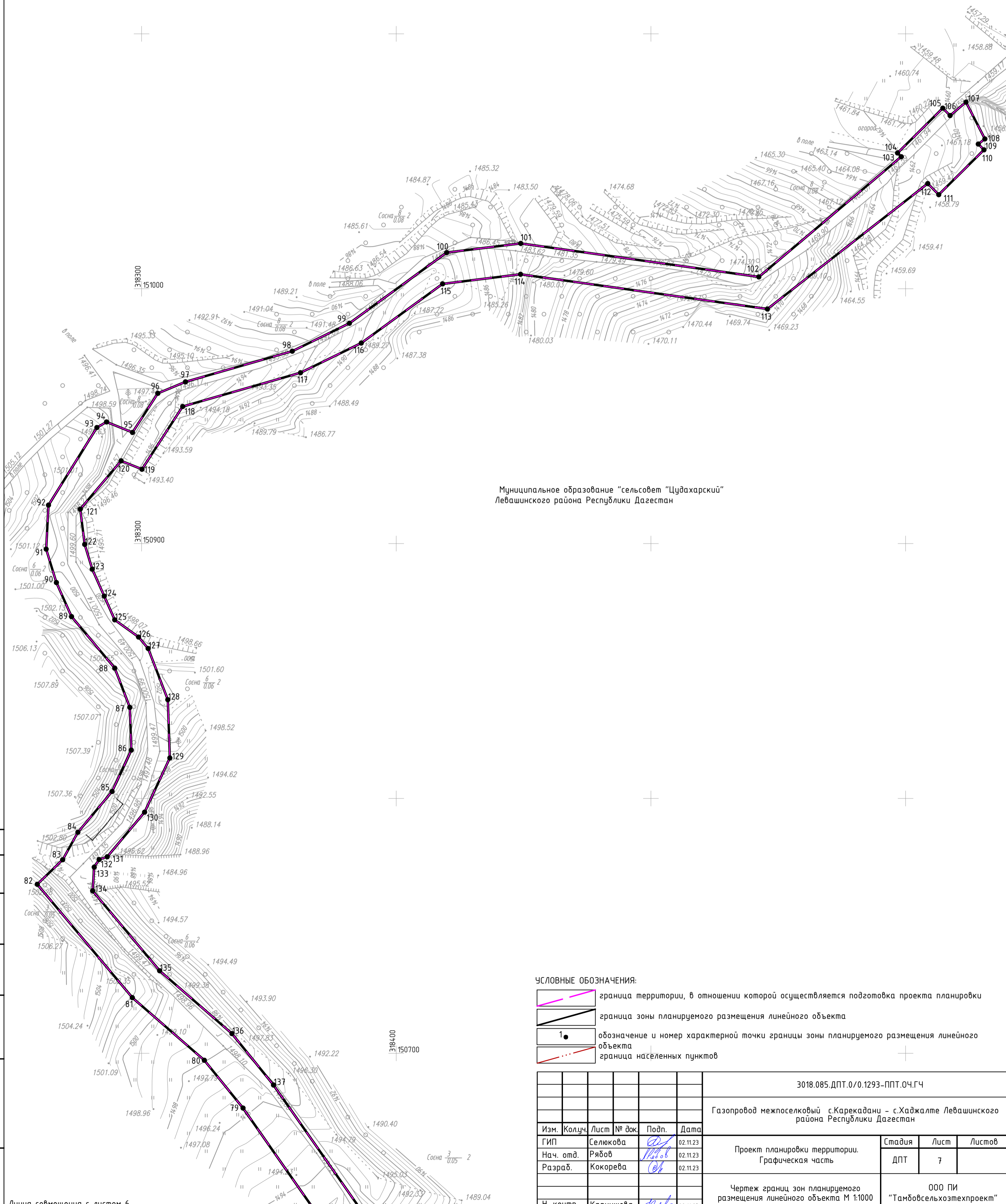
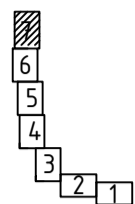
- граница территории, в отношении которой осуществляется подготовка проекта планировки
- граница зоны планируемого размещения линейного объекта
- обозначение и номер характерной точки границы зоны планируемого размещения линейного объекта
- граница населенных пунктов

3018.085.ДПТ.0/0.1293-ППТ.04.ГЧ			
Газопровод межпоселковый с.Карекадани - с.Хаджалте Левашинского района Республики Дагестан			
Изм.	Колуч.	Лист	№ док
ГИП	Селюкова		
Нач. отд.	Рябов		
Разраб.	Кокорева		
Н. контр.	Карнишева		
Подп.	Дата	Стадия	Лист
	02.11.23	ДПТ	6
	02.11.23		
	02.11.23		
Проект планировки территории. Графическая часть			Листов
Чертеж границ зон планируемого размещения линейного объекта М 1:1000			000 ПИ "Тамбовсельхозтехпроект"

C







Схема совмещения листов



Муниципальное образование "сельсовет "Цудахарский"
Левашинского района Республики Дагестан

УСЛОВНЫЕ ОБОЗНАЧЕНИЯ:

-  граница территории, в отношении которой осуществляется подготовка проекта планировки
-  граница зоны планируемого размещения линейного объекта
-  обозначение и номер характерной точки границы зоны планируемого размещения линейного объекта
-  граница населенных пунктов

Согласовано	
Взам. инв. №	
Подп. и дата	
Инв. № подл.	

3018.085.ДПТ.0/0.1293-ППТ.04.ГЧ				
Газопровод межпоселковый с.Карекадани - с.Хаджалте Левашинского района Республики Дагестан				
Изм.	Колуч.	Лист	№ док.	Дата
ГИП	Селюкова			02.11.23
Нач. отд.	Рябов			02.11.23
Разраб.	Кокорева			02.11.23
Н. контр.	Карнишева			02.11.23
Проект планировки территории. Графическая часть			Стадия	Лист
			ДПТ	7
Чертеж границ зон планируемого размещения линейного объекта М 1:1000			000 ПИ "Тамбовсельхозтехпроект"	

Линия совмещения с листом 6

1 Положение о размещении линейного объекта

1.1 Наименование, основные характеристики (категория, протяженность, проектная мощность, пропускная способность, грузонапряженность, интенсивность движения) и назначение планируемых для размещения линейных объектов, а также линейных объектов, подлежащих реконструкции в связи с изменением их местоположения

Наименование объекта: Газопровод межпоселковый с.Карекадани - с.Хаджалте Левашинского района Республики Дагестан

Основные характеристики:

Согласно СП 62.13330.2011* табл. 1 проектируемый газопровод относится к газопроводу высокого давления 2 категории ($P \leq 0,6$ МПа) и прокладывается подземно (из полиэтиленовых труб ПЭ100RCGA3SDR11 по ГОСТ Р 58121.2-2018 диаметром 63x5,8 мм и частично из стальных электросварных прямошовных труб по ГОСТ 10704-91 диаметром 57 мм, с изоляцией «усиленного» типа, в составе цокольного ввода) и надземно (из стальных электросварных прямошовных труб по ГОСТ 10704-91 диаметром 57x3,0 мм с антикоррозийным покрытием - обвязка ПРГ).

Протяженность полиэтиленового газопровода высокого давления 2 категории ($P \leq 0,6$ МПа) составляет 4354,5 м. Максимальная нагрузка (часовой расход газа): 35 м³/час.

Проектом предусматривается установка ПРГ.

Назначение объекта:

Согласно «Техническому регламенту о безопасности сетей газораспределения и газопотребления» объект является сетью газораспределения, транспортирующей природный газ между населёнными пунктами с давлением 0,6 МПа.

Основные характеристики линейных объектов, подлежащих реконструкции в связи с изменением их местоположения, не приводятся в связи с отсутствием таких объектов.

1.2 Перечень субъектов Российской Федерации, перечень муниципальных районов, городских округов в составе субъектов Российской Федерации, перечень поселений, населенных пунктов, внутригородских территорий городов федерального значения, на территориях которых устанавливаются зоны планируемого размещения линейных объектов

Зона планируемого размещения линейного объекта устанавливается на территории одного муниципального образования - сельское поселение «Цудахарский сельсовет» Левашинского района Республики Дагестан.

Взам. инв. №										
	Подп. и дата									
Инв. № подл.	3018.085.ДПТ.0/0.1293-ППТ.ОЧ.ПЗ									
	Изм.	Кол.уч.	Лист	№ док.	Подпись	Дата				
	ГИП		Селокова			02.11.23	Газопровод межпоселковый с.Карекадани - с.Хаджалте Левашинского района Республики Дагестан Положение о размещении линейных объектов	Стадия	Лист	Листов
	Нач. отд.		Рябов			02.11.23		ДПТ	1	9
	Разраб.		Кокорева			02.11.23		ООО ПИ «Гамбовсельхозтехпроект»		
Н. контр.		Карнищева			02.11.23					

1.3 Перечень координат характерных точек границ зон планируемого размещения линейных объектов

Таблица 1.3.1 – Перечень координат характерных точек границы зоны планируемого размещения газопровода (система координат: МСК-05, зона 1)

Номер точки	Координаты	
	X	Y
1	148356,34	319917,28
2	148348,54	319942,81
3	148335,96	319953,96
4	148333,38	319957,96
5	148331,47	319973,58
6	148326,78	319980,17
7	148321,99	319981,08
8	148311,48	319968,02
9	148339,40	319930,98
10	148332,73	319876,70
11	148302,15	319834,61
12	148282,32	319793,45
13	148277,90	319796,30
14	148256,60	319771,90
15	148273,41	319757,28
16	148311,58	319714,88
17	148319,67	319693,81
18	148334,85	319674,38
19	148350,94	319661,35
20	148362,43	319637,78
21	148365,42	319609,29
22	148371,58	319590,34
23	148411,58	319547,44
24	148421,79	319524,48
25	148442,15	319498,94
26	148452,38	319487,51
27	148454,95	319482,55
28	148460,60	319468,04
29	148479,55	319333,13
30	148483,47	319277,05
31	148490,23	319245,24
32	148489,09	319232,23
33	148529,89	319022,25
34	148539,02	319005,78
35	148564,30	318936,28
36	148618,19	318867,30
37	148653,49	318791,59
38	148690,24	318752,16
39	148705,92	318766,78
40	148736,32	318760,32
41	148782,74	318770,18

Инов. № подл.	Подп. и дата	Взам. инв. №

Изм.	Кол. Уч.	Лист	№ док.	Подп.	Дата

3018.085.ДПТ.0/0.1285-ППТ.ОЧ.ПЗ

Лист

2

Продолжение таблицы 1.3.1

42	148817,19	318773,19
43	148855,70	318770,50
44	148885,06	318765,32
45	148959,13	318775,72
46	149001,58	318750,21
47	149005,82	318755,09
48	149019,60	318743,11
49	149010,66	318670,40
50	149017,47	318635,39
51	149032,85	318609,78
52	149056,97	318595,29
53	149074,47	318586,75
54	149083,42	318584,68
55	149220,47	318537,48
56	149304,60	318514,93
57	149452,00	318469,85
58	149678,95	318453,96
59	149842,66	318403,89
60	149870,39	318390,37
61	149903,92	318385,05
62	149939,46	318374,19
63	149951,80	318414,54
64	150010,61	318425,96
65	150023,84	318425,96
66	150047,62	318418,24
67	150058,31	318437,51
68	150195,29	318461,66
69	150240,29	318455,33
70	150271,53	318466,69
71	150293,88	318455,79
72	150391,90	318517,02
73	150409,63	318514,53
74	150442,99	318481,16
75	150504,11	318433,40
76	150520,87	318403,16
77	150561,23	318411,01
78	150626,35	318376,37
79	150678,54	318339,83
80	150697,28	318324,65
81	150721,86	318296,37
82	150766,33	318259,05
83	150775,95	318269,01
84	150786,74	318274,99
85	150802,75	318288,42
86	150818,96	318295,98

Инв. № подл.	Подп. и дата	Взам. инв. №				
Изм.	Кол. Уч.	Лист	№ док.	Подп.	Дата	

3018.085.ДПТ.0/0.1285-ППТ.ОЧ.ПЗ

Лист

3

Ведомость пересечения границ зон планируемого размещения линейного объекта (объектов) с сохраняемыми объектами капитального строительства (здание, строение, сооружение, объектов строительство которых не завершено), существующими и строящимися на момент подготовки проекта планировки, предоставлена в пояснительной записке материалов по обоснованию проекта планировки территории.

Мероприятия по защите существующих объектов капитального строительства осуществляются в соответствии с полученными техническими условиями на каждый вид объекта капитального строительства.

1.7 Информация о необходимости осуществления мероприятий по сохранению объектов культурного наследия от возможного негативного воздействия в связи с размещением линейных объектов

Мероприятия по сохранению объектов культурного наследия от возможного негативного воздействия в связи с размещением линейных объектов не разрабатываются в связи с отсутствием объектов культурного наследия в зоне планируемого размещения линейного объекта «Газопровод межпоселковый от с. Трисанчи к с. Джурмачи Дахадаевского района Республики Дагестан» согласно письмам письмам Минкультуры России от 05.08.2022 № 14128-12-02@, Дагнаследия от 23.09.2022 г. № 2515, администрации муниципального района "Левашинский район" Республики Дагестан от 16.08.2022 № 01-38/1416.

1.8 Информация о необходимости осуществления мероприятий по охране окружающей среды

Воздействие проектируемого объекта на окружающую среду при строительстве заключается в воздействии на почвенно-растительный слой земли и нанесение ущерба пахотным угодьям в связи с временным занятием земель под строительство, а также загрязнении атмосферного воздуха дорожно-строительной техникой. На всех этапах строительства газопровода следует использовать способы, средства и методы применяемой природосберегающей технологии и выполнять мероприятия, предотвращающие развитие неблагоприятных рельефообразующих процессов, изменение естественного поверхностного стока, загорание естественной растительности и торфяников, захламливание территории строительства отходами, разлив, а также слив горючесмазочных материалов. До начала строительства рабочие и ИТР должны пройти инструктаж по соблюдению требований охраны окружающей среды при выполнении строительно-монтажных работ.

Таким образом при условии выполнения вышеизложенных мероприятий, реализация проектных решений по прокладке газопровода не приведет к каким-либо отрицательным изменениям в природной среде в период строительства.

Инв. № подл.	Подп. и дата	Взам. инв. №							Лист
			3018.085.ДПТ.0/0.1285-ППТ.ОЧ.ПЗ						
Изм.	Кол. Уч.	Лист	№ док.	Подп.	Дата				

1.9 Информация о необходимости осуществления мероприятий по защите территории от чрезвычайных ситуаций природного и техногенного характера, в том числе по обеспечению пожарной безопасности и гражданской обороне

Чрезвычайная ситуация – обстановка на определенной территории, сложившаяся в результате аварии, опасного природного явления, стихийного и иного бедствия, которые смогли повлечь или повлекли за собой человеческие жертвы, ущерб здоровью людей или окружающей среде, значительные материальные потери и нарушение условий жизнедеятельности людей.

Чрезвычайные ситуации природного характера на территории проектирования могут возникать вследствие:

- гидрологических явлений (высокий уровень грунтовых вод, подтопление, заболачивание территории, инфильтрация воды в грунт с поверхности);
- геологических явлений (линейная эрозия).

К ЧС техногенного характера относятся:

- аварии на трубопроводах, которые могут вызвать массовый выброс транспортируемых веществ и загрязнение окружающей среды в непосредственной близости от населенных пунктов;
- пожары, возникающие в результате взрывов на пожароопасных объектах.

Проектируемый газопровод относится к опасным производственным объектам и классифицируется как пожаровзрывоопасный объект.

При возникновении аварийной ситуации на газопроводе возможно разрушение трубы газопровода, сопровождающееся выбросом и возгоранием природного газа, создающее угрозу жизни и здоровью людей, приводящее к разрушению сооружений и оборудования, а также нанесению ущерба окружающей природной среде.

Причинами аварий могут быть дефекты труб, оборудования, нарушение правил технической эксплуатации, механические повреждения и др. Наибольшую опасность представляет утечка газа с последующим взрывом топливовоздушной смеси и возгоранием.

Для снижения вероятности разгерметизации газопровода, а также предотвращения выбросов газа необходимо соблюдать следующие требования:

- применять подземный способ прокладки;
- применять трубы высокого качества;
- осуществлять контроль соединений.

Проектные, строительные-монтажные и пуско-наладочные работы должны выполняться организациями, имеющими свидетельство о допуске к работам, которые оказывают влияние на безопасность объектов капитального строительства.

Ближайшая пожарная часть расположена в с. Левашаи Левашинского района республики Дагестан. Пожарная безопасность при строительстве и эксплуатации газопровода обеспечивается при условии соблюдения правил пожарной безопасности и выполнения противопожарных мероприятий.

Гражданская оборона – система мероприятий по подготовке к защите и по защите населения, материальных и культурных ценностей на территории Российской Федерации от опасностей, возникающих при проведении военных действий или вследствие этих действий.

Планы мероприятий по ГО и ЧС включают обучение технического персонала работе в особый период, подготовку специальных бригад, способных выполнять повышенный объем работ в сложных условиях особого периода, проведение учений.

Изм.	Кол. Уч.	Лист	№ док.	Подп.	Дата